



VALORES MEDIOS REGIONALES DE LOS DERECHOS DE PAGO BÁSICO EN LA CAMPAÑA 2022



GOBIERNO
DE ESPAÑA

MINISTERIO
DE AGRICULTURA, PESCA
Y ALIMENTACIÓN

SECRETARÍA GENERAL DE
AGRICULTURA Y
ALIMENTACIÓN

FONDO ESPAÑOL DE
GARANTÍA AGRARIA O.A.



GOBIERNO
DE ESPAÑA

MINISTERIO
DE AGRICULTURA, PESCA
Y ALIMENTACIÓN

SECRETARÍA GENERAL DE
AGRICULTURA Y
ALIMENTACIÓN

FONDO ESPAÑOL DE
GARANTÍA AGRARIA O.A.

VALORES MEDIOS REGIONALES DE LOS DERECHOS
DE PAGO BÁSICO EN LA CAMPAÑA 2022



datos
abiertos

Aviso Legal: los contenidos de esta publicación
podrán ser reutilizados, citando la fuente y la
fecha, en su caso, de la última actualización.



MINISTERIO DE AGRICULTURA, PESCA Y ALIMENTACIÓN

Edita:

© Ministerio de Agricultura, Pesca y Alimentación.

Secretaría General Técnica

Centro de Publicaciones

Catálogo de Publicaciones de la Administración General del Estado:

<http://publicacionesoficiales.boe.es/>

NIPO: 013-17-037-2



Índice

Introducción	4
1. Base territorial de las regiones de pago básico 2015 a 2022	5
2. Valor medio regional en 2022	6
3. Convergencia del valor de los derechos en 2022	8
4. Regionalización	9
Anexo 1: Definición territorial, a nivel comarcal, de las regiones que constituyen el régimen de pago básico	13



GOBIERNO
DE ESPAÑA

MINISTERIO
DE AGRICULTURA, PESCA
Y ALIMENTACIÓN

SECRETARÍA GENERAL DE
AGRICULTURA Y
ALIMENTACIÓN

FONDO ESPAÑOL DE
GARANTÍA AGRARIA O.A.


VALORES MEDIOS REGIONALES DE LOS DERECHOS
DE PAGO BÁSICO EN LA CAMPAÑA 2022

Introducción

El Reglamento (UE) 2020/2220 del Parlamento y del Consejo de 23 de diciembre de 2020, por el que se establecen determinadas disposiciones transitorias en los años 2021 y 2022, introduce en su artículo 9, apartado 5) la disposición relativa a cómo efectuar el cálculo del valor medio regional de los derechos de pago básico para los años del periodo transitorio.

De este modo, el Real Decreto 1156/2021, de 28 de diciembre de 2021, cumpliendo lo establecido por la reglamentación comunitaria, ha incluido en el artículo 15 del Real Decreto 1076/2014, de 19 de diciembre, sobre asignación de derechos de régimen de pago básico de la Política Agrícola Común, el citado cálculo del valor medio regional para las 50 regiones establecidas en España.

En el presente documento se presenta el cálculo y valor de estos valores medios regionales en 2022 en cada una de las 50 regiones de pago básico establecidas en España desde el año 2015.





1. Base territorial de las regiones de pago básico 2015 a 2022

La base territorial de las 50 regiones del régimen de pago básico que se utilizan en este régimen de ayuda en España, se mantiene sin cambios durante el periodo transitorio de 2021 y 2022 respecto a los años 2015 a 2020.

Hay que recordar que esta base territorial de cada una de las regiones quedó establecida en el anexo II del Real Decreto 1076/2014 de 19 de diciembre que se ha incluido como anexo en este documento para recoger en un listado las comarcas agrarias que pertenecen a cada una de las 50 regiones de pago básico actuales, tal y como quedaron establecidas en dicho real decreto. En ese real decreto pueden también consultarse los municipios incluidos en cada una de las comarcas que se citan en ese listado.





GOBIERNO
DE ESPAÑA

MINISTERIO
DE AGRICULTURA, PESCA
Y ALIMENTACIÓN

SECRETARÍA GENERAL DE
AGRICULTURA Y
ALIMENTACIÓN

FONDO ESPAÑOL DE
GARANTÍA AGRARIA O.A.

VALORES MEDIOS REGIONALES DE LOS DERECHOS
DE PAGO BÁSICO EN LA CAMPAÑA 2022

2. Valor medio regional en 2022

Para cada una de las 50 regiones indicadas, debe establecerse el valor medio regional en cada uno de los años del periodo transitorio. De este modo, en aplicación de lo establecido por el Reglamento (UE) 2020/2220, el cálculo del valor medio regional para la campaña 2022 se realiza dividiendo el importe total asignado al régimen de pago básico en cada región (el denominado límite máximo regional) por el número de derechos de pago, en propiedad o arrendamiento, que posean en cada región los agricultores y ganaderos a 31 de diciembre de 2021.

Como resultado de lo anterior, han sido calculados los valores medios regionales de los derechos de pago básico para la campaña 2022 en España siendo su valor definitivo el que se muestra a continuación:





	CÓDIGO REGIÓN	VALOR MEDIO REGIÓN en 2022 (€/ha)
Tierra de cultivo (TC)	0201	83,32
	0301	81,76
	0401	89,92
	0501	105,07
	0601	125,74
	0701	137,69
	0801	147,93
	0901	170,92
	1001	190,87
	1101	196,52
	1201	220,35
	1301	236,57
	1401	264,38
	1501	253,91
	1601	272,32
	1701	319,84
	1801	332,16
	1901	360,99
	2001	398,54
	2101	446,9
2201	502,54	
2301	591,56	
2401	1414,6	

	CÓDIGO REGIÓN	VALOR MEDIO REGIÓN en 2022 (€/ha)	
Cultivo permanente (CP)	0102	113,42	
	0202	93,51	
	0302	106,86	
	0402	109,58	
	0502	124,98	
	0602	136,75	
	0702	136,56	
	0802	166,68	
	0902	203,12	
	1002	195,97	
	1102	211,94	
	1202	238,49	
	1302	248,4	
	1702	303,39	
	1802	306	
	1902	333,68	
	2002	405,1	
	2102	497,02	
	Pasto (PA)	0103	59,93
		0203	80,66
0303		82,21	
0503		116,79	
0603		118,89	
0703		142,21	
0803		161,99	
1103		227,39	
1303		207,21	

Este valor medio también será el que se use como referencia para asignar los derechos de la reserva nacional a los jóvenes agricultores y a los nuevos agricultores que soliciten derechos de la reserva en la campaña 2022.



3. Convergencia del valor de los derechos en 2022

El valor medio regional calculado para la campaña 2022 es el que se ha utilizado como referencia para aplicar la convergencia establecida en el Real Decreto 1156/2021, por la que los derechos con un valor inferior o superior a dicho valor medio deben aproximarse hacia el mismo.

De este modo, en el año 2022 se aplicará una convergencia al valor de los derechos de pago básico hacia el citado valor medio regional basado en los siguientes principios:

- Los derechos de pago básico, cuyo valor unitario inicial sea inferior al valor medio regional en 2022, se incrementarán, para el año de solicitud de 2022, en una décima parte de la diferencia entre su valor unitario inicial y el valor medio regional en 2022.
- La convergencia de los derechos de pago básico cuyo valor unitario inicial sea inferior al valor medio regional en 2022, se financiará con una reducción lineal de los derechos de la región que se encuentren por encima de dicho valor medio regional. Ningún derecho de pago básico tendrá un valor unitario inferior al 73 % del valor medio regional en 2022.

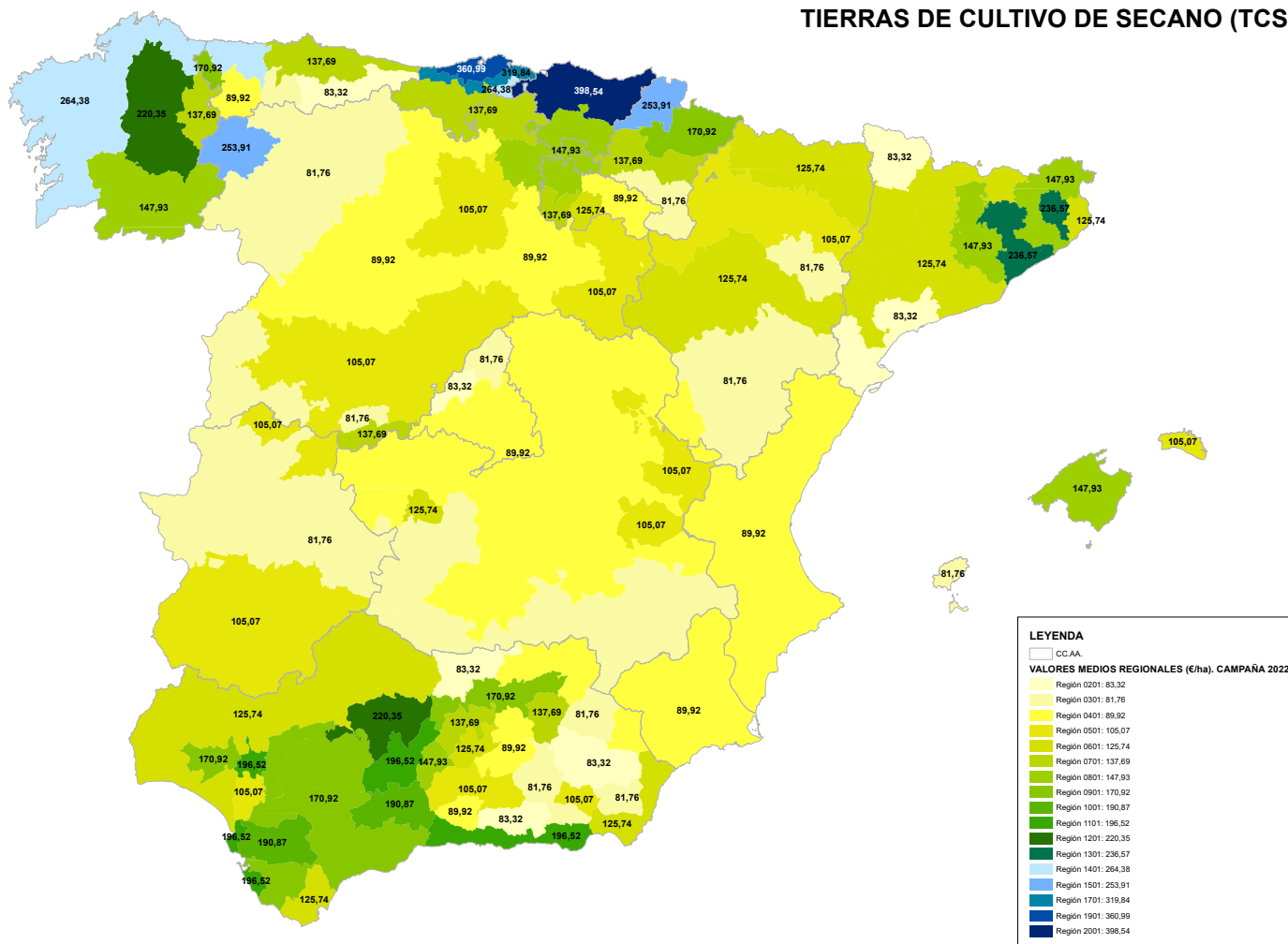




4. Regionalización

Con base en los puntos anteriores, se presenta a continuación la distribución geográfica en 2022 de los valores medios regionales de las regiones del régimen de pago básico en España, diferenciándose los mapas en función de la orientación productiva de las regiones:

TIERRAS DE CULTIVO DE SECANO (TCS)





GOBIERNO DE ESPAÑA

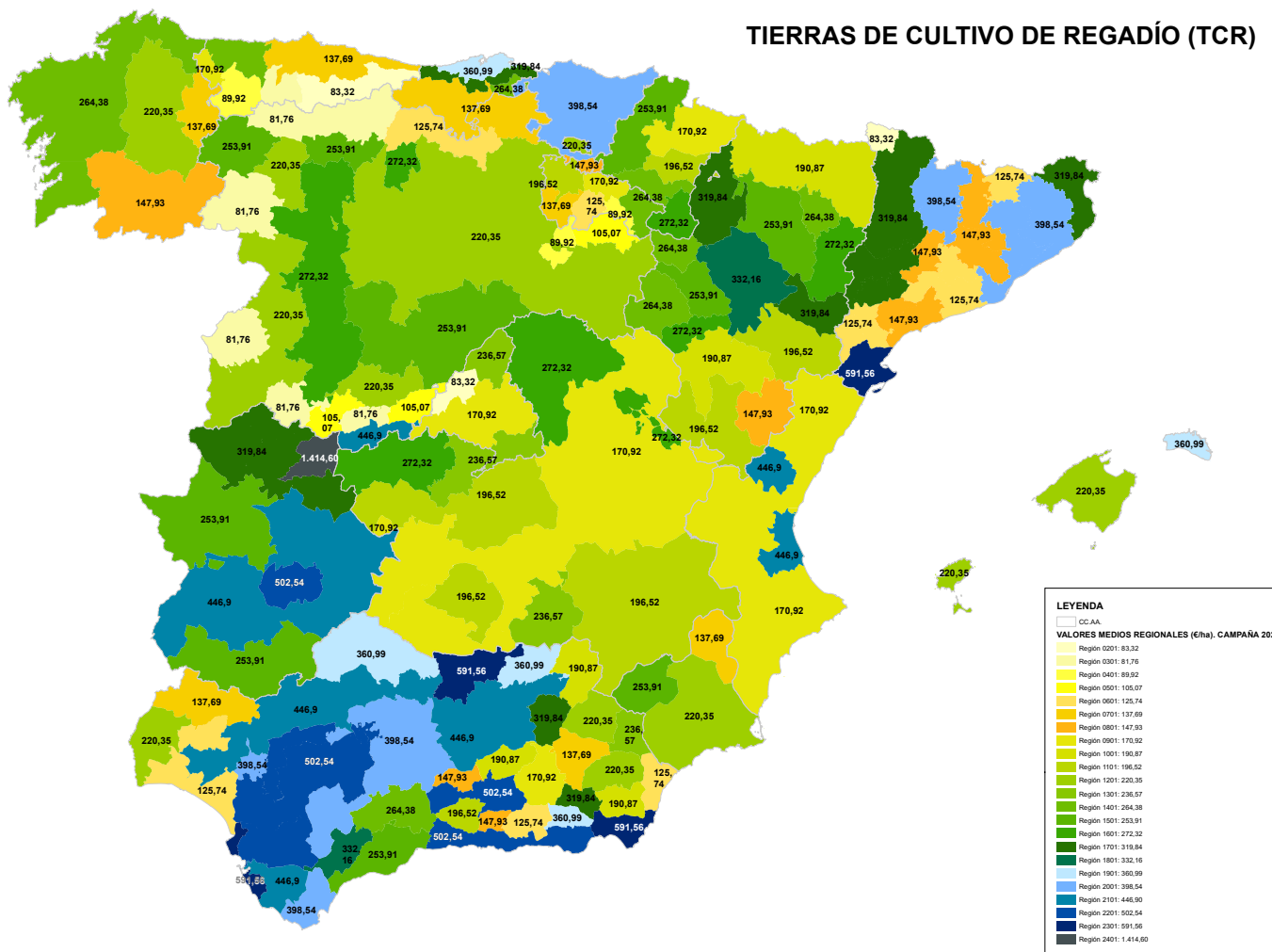
MINISTERIO DE AGRICULTURA, PESCA Y ALIMENTACIÓN

SECRETARÍA GENERAL DE AGRICULTURA Y ALIMENTACIÓN

FONDO ESPAÑOL DE GARANTÍA AGRARIA O.A.

VALORES MEDIOS REGIONALES DE LOS DERECHOS DE PAGO BÁSICO EN LA CAMPAÑA 2022

TIERRAS DE CULTIVO DE REGADÍO (TCR)





GOBIERNO DE ESPAÑA

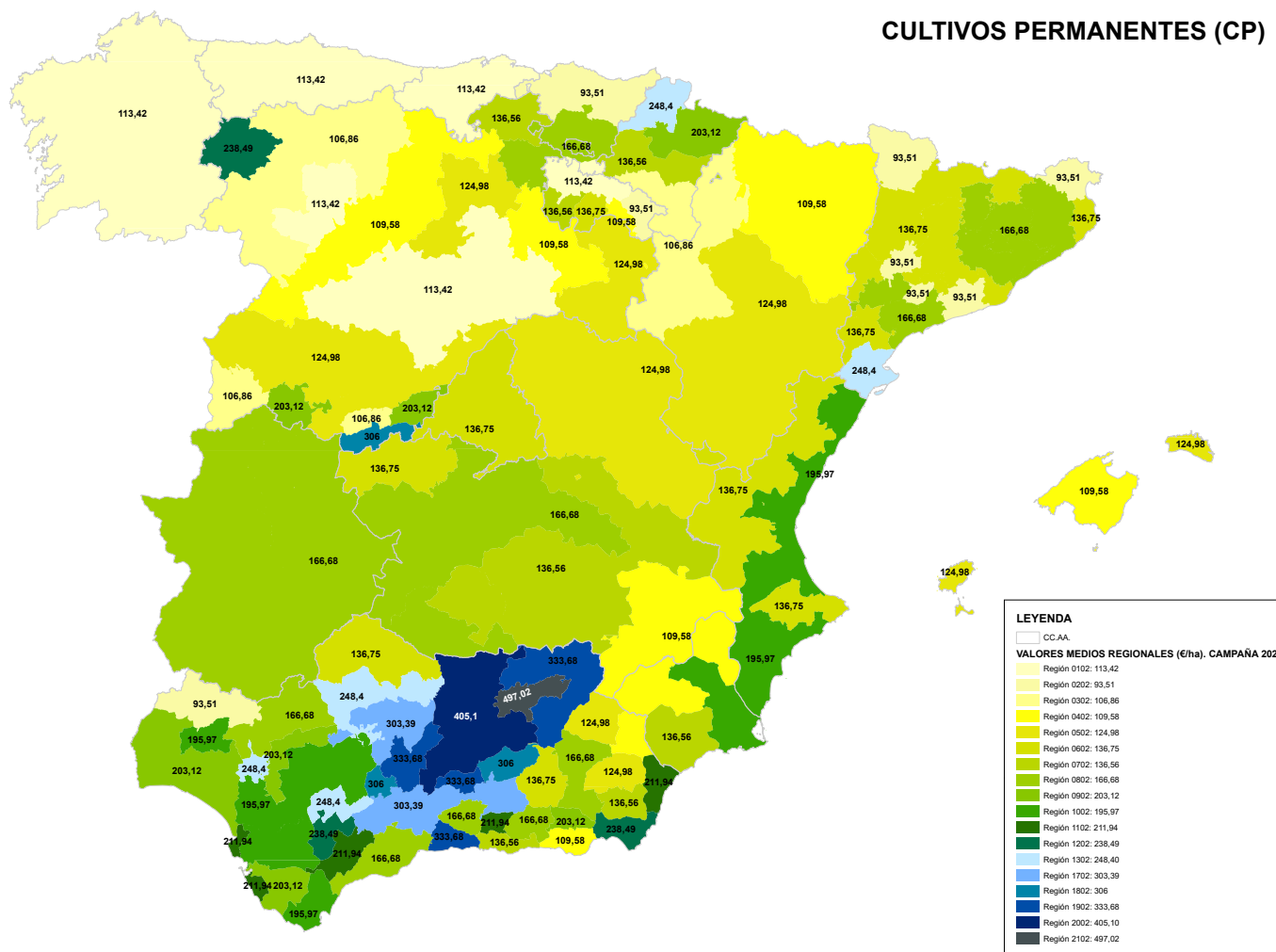
MINISTERIO DE AGRICULTURA, PESCA Y ALIMENTACIÓN

SECRETARÍA GENERAL DE AGRICULTURA Y ALIMENTACIÓN

FONDO ESPAÑOL DE GARANTÍA AGRARIA O.A.

VALORES MEDIOS REGIONALES DE LOS DERECHOS DE PAGO BÁSICO EN LA CAMPAÑA 2022

CULTIVOS PERMANENTES (CP)





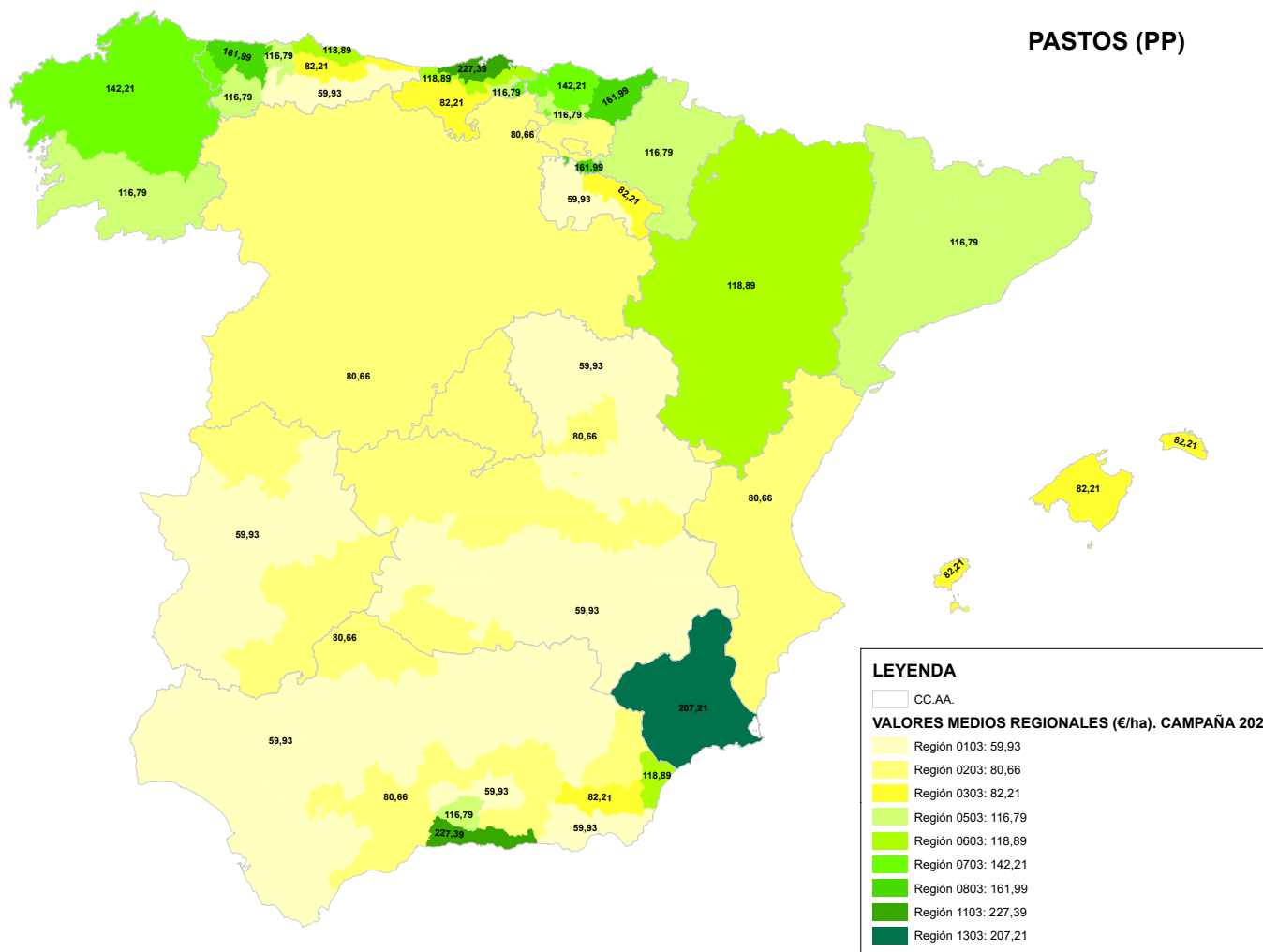
GOBIERNO DE ESPAÑA

MINISTERIO DE AGRICULTURA, PESCA Y ALIMENTACIÓN

SECRETARÍA GENERAL DE AGRICULTURA Y ALIMENTACIÓN

FONDO ESPAÑOL DE GARANTÍA AGRARIA O.A.

VALORES MEDIOS REGIONALES DE LOS DERECHOS DE PAGO BÁSICO EN LA CAMPAÑA 2022





GOBIERNO
DE ESPAÑA

MINISTERIO
DE AGRICULTURA, PESCA
Y ALIMENTACIÓN

SECRETARÍA GENERAL DE
AGRICULTURA Y
ALIMENTACIÓN

FONDO ESPAÑOL DE
GARANTÍA AGRARIA O.A.

VALORES MEDIOS REGIONALES DE LOS DERECHOS
DE PAGO BÁSICO EN LA CAMPAÑA 2022

Anexo 1: Definición territorial, a nivel comarcal, de las regiones que constituyen el régimen de pago básico

REGION 1.2

T. cultivo permanente

904	LA RIBERA	3301	VEGADEO	1501	SEPTENTRIONAL
905	ARLANZA	3302	LUARCA	1502	OCCIDENTAL
2408	EL PARAMO	3303	CANGAS DE NARCEA	1503	INTERIOR
2409	ESLA-CAMPOS	3304	GRADO	2701	COSTA
4001	CUELLAR	3305	BELMONTE DE MIRANDA	2702	TERRA CHA
4002	SEPULVEDA	3306	GIJON	2703	CENTRAL
4203	BURGO DE OSMA	3307	OVIEDO	2704	MONTAÑA
4702	CENTRO	3308	MIERES	2705	SUR
4703	SUR	3309	LLANES	3201	ORENSE
4704	SURESTE	3310	CANGAS DE ONIS	3202	EL BARCO DE VALDEORRAS
4902	BENAVENTE Y LOS VALLES			3203	VERIN
4906	DUERO BAJO			3601	MONTAÑA
106	RIOJA ALAVESA			3602	LITORAL
2601	RIOJA ALTA			3603	INTERIOR
2603	RIOJA MEDIA			3604	MIÑO
3911	COSTERA				
3912	SUBCOSTERA				
3913	LIEBANA-TUDANCA-CUABERNIGA				
3914	PAS-IGUÑA				
3915	ASON				
3916	REINOSA				



GOBIERNO
DE ESPAÑA

MINISTERIO
DE AGRICULTURA, PESCA
Y ALIMENTACIÓN

SECRETARÍA GENERAL DE
AGRICULTURA Y
ALIMENTACIÓN

FONDO ESPAÑOL DE
GARANTÍA AGRARIA O.A.

VALORES MEDIOS REGIONALES DE LOS DERECHOS DE PAGO BÁSICO EN LA CAMPAÑA 2022

Región 1.3

Tierra pasto permanente

406	ALTO ANDARAX	2301	SIERRA MORENA	204	CENTRO	607	ALMENDRALEJO
407	CAMPO DALIAS	2302	EL CONDADO	205	ALMANSA	609	OLIVENZA
408	CAMPO NIJAR Y BAJO ANDARAX	2303	SIERRA DE SEGURA	206	SIERRA SEGURA	610	JEREZ DE LOS CABALLEROS
1101	CAMPIÑA DE CADIZ	2304	CAMPIÑA DEL NORTE	207	HELLIN	1001	CACERES
1102	COSTA NOROESTE DE CADIZ	2305	LA LOMA	1301	MONTES NORTE	1002	TRUJILLO
1103	SIERRA DE CADIZ	2306	CAMPIÑA DEL SUR	1302	CAMPO DE CALATRAVA	1003	BROZAS
1104	DE LA JANDA	2307	MAGINA	1303	MANCHA	1004	VALENCIA DE ALCANTARA
1105	CAMPO DE GIBRALTAR	2308	SIERRA DE CAZORLA	1304	MONTES SUR	1005	LOGROSAN
1402	LA SIERRA	2309	SIERRA SUR	1306	CAMPO DE MONTIEL	1006	NAVALMORAL DE LA MATA
1403	CAMPIÑA BAJA	2902	SERRANIA DE RONDA	1602	SERRANIA ALTA	1007	JARAIZ DE LA VERA
1404	LAS COLONIAS	4101	LA SIERRA NORTE	1603	SERRANIA MEDIA	2601	RIOJA ALTA
1405	CAMPIÑA ALTA	4102	LA VEGA	1604	SERRANIA BAJA	2602	SIERRA RIOJA ALTA
1801	DE LA VEGA	4103	EL ALJARAFE	1607	MANCHA ALTA	2604	SIERRA RIOJA MEDIA
1803	BAZA	4104	LAS MARISMAS	1901	CAMPIÑA	2606	SIERRA RIOJA BAJA
1804	HUESCAR	4105	LA CAMPIÑA	1902	SIERRA		
2101	SIERRA	3305	BELMONTE DE MIRANDA	1903	ALCARRIA ALTA		
2102	ANDEVALO OCCIDENTAL	3308	MIERES	1904	MOLINA DE ARAGON		
2103	ANDEVALO ORIENTAL	3310	CANGAS DE ONIS	1905	ALCARRIA BAJA		
2104	COSTA	201	MANCHA	601	ALBUQUERQUE		
2105	CONDADO CAMPIÑA	202	MANCHUELA	602	MERIDA		
2106	CONDADO LITORAL	203	SIERRA ALCARAZ	606	BADAJOS		



GOBIERNO
DE ESPAÑA

MINISTERIO
DE AGRICULTURA, PESCA
Y ALIMENTACIÓN

SECRETARÍA GENERAL DE
AGRICULTURA Y
ALIMENTACIÓN

FONDO ESPAÑOL DE
GARANTÍA AGRARIA O.A.

VALORES MEDIOS REGIONALES DE LOS DERECHOS DE PAGO BÁSICO EN LA CAMPAÑA 2022

Región 2.1

Tierra cultivo secano		Tierra cultivo regadío	
402	ALTO ALMANZORA	3308	MIERES
1803	BAZA	3310	CANGAS DE ONIS
1809	LAS ALPUJARRAS	2501	VALLE DE ARAN
1810	VALLE DE LECRIN	2802	GUADARRAMA
2301	SIERRA MORENA		
3308	MIERES		
3310	CANGAS DE ONIS		
4301	TERRA-ALTA		
2501	VALLE DE ARAN		
2502	PALLARS-RIBAGORZA		
4303	BAJO EBRO		
4304	PRIORATO-PRADES		
4307	CAMPO DE TARRAGONA		
2802	GUADARRAMA		

Región 2.2

T. cultivo permanente	
2101	SIERRA
4801	VIZCAYA
2605	RIOJA BAJA
805	PENEDÉS
1704	ALTO AMPURDAN
2501	VALLE DE ARAN
2502	PALLARS-RIBAGORZA
2507	URGEL
4305	CONCA DE BARBERA
4308	BAJO PENEDES
101	CANTABRICA
2001	GUIPUZCOA



GOBIERNO
DE ESPAÑA

MINISTERIO
DE AGRICULTURA, PESCA
Y ALIMENTACIÓN

SECRETARÍA GENERAL DE
AGRICULTURA Y
ALIMENTACIÓN

FONDO ESPAÑOL DE
GARANTÍA AGRARIA O.A.

VALORES MEDIOS REGIONALES DE LOS DERECHOS DE PAGO BÁSICO EN LA CAMPAÑA 2022

Región 2.3

Tierra pasto permanente

401	LOS VELEZ	506	VALLE DEL TIETAR	3701	VITIGUDINO	4905	SAYAGO	1201	ALTO MAESTRAZGO
402	ALTO ALMANZORA	901	MERINDADES	3702	LEDESMA	4906	DUERO BAJO	1202	BAJO MAESTRAZGO
1802	GUADIX	902	BUREBA-EBRO	3703	SALAMANCA	603	DON BENITO	1203	LLANOS CENTRALES
1805	IZNALLOZ	903	DEMANDA	3704	PEÑARANDA DE BRACAMONTE	604	PUEBLA ALCOCER	1204	PEÑAGOLOSA
1806	MONTEFRIO	904	LA RIBERA	3705	FUENTE DE SAN ESTEBAN	605	HERRERA DUQUE	1205	LITORAL NORTE
1809	LAS ALPUJARRAS	905	ARLANZA	3706	ALBA DE TORMES	608	CASTUERA	1206	LA PLANA
1810	VALLE DE LECRIN	906	PISUERGA	3707	CIUDAD RODRIGO	1008	PLASENCIA	1207	PALANCIA
2901	NORTE O ANTEQUERA	907	PARAMOS	3708	LA SIERRA	1009	HERVAS	4601	RINCON DE ADEMUZ
2903	CENTRO-SUR O GUADALORCE	908	ARLANZON	4001	CUELLAR	1010	CORIA	4602	ALTO TURIA
4107	DE ESTEPA	2401	BIERZO	4002	SEPULVEDA	2801	LOZOYA SOMOSIERRA	611	LLERENA
1305	PASTOS	2402	LA MONTAÑA DE LUNA	4003	SEGOVIA	2802	GUADARRAMA	4603	CAMPOS DE LIRIA
1601	ALCARRIA	2403	LA MONTAÑA DE RIAÑO	4201	PINARES	2803	AREA METROPOL. MADRID	4604	REQUENA-UTIEL
1605	MANCHUELA	2404	LA CABRERA	4202	TIERRAS ALTAS Y VALLE DEL TERA	2804	CAMPIÑA	4605	HOYA DE BUÑOL
1606	MANCHA BAJA	2405	ASTORGA	4203	BURGO DE OSMA			4606	SAGUNTO
4501	TALAVERA	2406	TIERRAS DE LEON	4204	SORIA	2805	SUR OCCIDENTAL	4607	HUERTA DE VALENCIA
4502	TORRIJOS	2407	LA BAÑEZA	4205	CAMPO DE GOMARA	2806	VEGAS	4608	RIBERAS DEL JUCAR
4503	SAGRA-TOLEDO	2408	EL PARAMO	4206	ALMAZAN	103	VALLES ALAVESES	4609	GANDIA
4504	LA JARA	2409	ESLA-CAMPOS	4207	ARCOS DE JALON	104	LLANADA ALAVESA	4610	VALLE DE AYORA
4505	MONTES DE NAVAHERMOSA	2410	SAHAGUN	4701	TIERRA DE CAMPOS	1406	PENIBETICA	4611	ENGUERA Y LA CANAL
4506	MONTE DE LOS YEBENES	3401	EL CERRATO	4702	CENTRO	4106	LA SIERRA SUR	4612	LA COSTERA DE JATIVA
4507	LA MANCHA	3402	CAMPOS	4703	SUR	105	MONTAÑA ALAVESA	4613	VALLES DE ALBAIDA
501	AREVALO-MADRIGAL	3403	SALDAÑA-VALDAVIA	4704	SURESTE	301	VINALOPO	1401	PEDROCHES
502	AVILA	3404	BOEDO-OJEDA	4901	SANABRIA	302	MONTAÑA	612	AZUAGA
503	BARCO AVILA-PIEDRAHITA	3405	GUARDO	4902	BENAVENTE Y LOS VALLES	303	MARQUESADO		
504	GREDOS	3406	CERVERA	4903	ALISTE	304	CENTRAL		
505	VALLE BAJO ALBERCHE	3407	AGUILAR	4904	CAMPOS-PAN	305	MERIDIONAL		



GOBIERNO
DE ESPAÑA

MINISTERIO
DE AGRICULTURA, PESCA
Y ALIMENTACIÓN

SECRETARÍA GENERAL DE
AGRICULTURA Y
ALIMENTACIÓN

FONDO ESPAÑOL DE
GARANTÍA AGRARIA O.A.

VALORES MEDIOS REGIONALES DE LOS DERECHOS DE PAGO BÁSICO EN LA CAMPAÑA 2022

Región 3.1

Tierra cultivo secano		Tierra cultivo regadío					
405	CAMPO TABERNAS	1301	MONTES NORTE	3708	LA SIERRA	3305	BELMONTE DE MIRANDA
406	ALTO ANDARAX	1304	MONTES SUR	4901	SANABRIA	504	GREDOS
1802	GUADIX	1305	PASTOS	4902	BENAVENTE Y LOS VALLES	2402	LA MONTAÑA DE LUNA
1804	HUESCAR	4506	MONTE DE LOS YEBENES	4903	ALISTE	2403	LA MONTAÑA DE RIAÑO
2206	MONEGROS	1306	CAMPO DE MONTIEL	601	ALBURQUERQUE	2404	LA CABRERA
2208	BAJO CINCA	504	GREDOS	604	PUEBLA ALCOCER	3701	VITIGUDINO
4401	CUENCA DEL JILOCA	2402	LA MONTAÑA DE LUNA	605	HERRERA DUQUE	3708	LA SIERRA
4402	SERRANIA DE MONTALBAN	2403	LA MONTAÑA DE RIAÑO	1001	CACERES	4901	SANABRIA
4403	BAJO ARAGON	2404	LA CABRERA	1002	TRUJILLO		
4405	HOYA DE TERUEL	2405	ASTORGA	1003	BROZAS		
4406	MAESTRAZGO	2406	TIERRAS DE LEON	1004	VALENCIA DE ALCANTARA		
3305	BELMONTE DE MIRANDA	2407	LA BAÑEZA	1005	LOGROSAN		
701	IBIZA	2408	EL PARAMO	1006	NAVALMORAL DE LA MATA		
203	SIERRA ALCARAZ	2409	ESLA-CAMPOS	1008	PLASENCIA		
204	CENTRO	2410	SAHAGUN	1010	CORIA		
205	ALMANSA	3405	GUARDO	2801	LOZOYA SOMOSIERRA		
206	SIERRA SEGURA	3701	VITIGUDINO	3106	RIBERA ALTA ARAGON		
207	HELLIN	3707	CIUDAD RODRIGO	3107	RIBERA BAJA		



GOBIERNO
DE ESPAÑA

MINISTERIO
DE AGRICULTURA, PESCA
Y ALIMENTACIÓN

SECRETARÍA GENERAL DE
AGRICULTURA Y
ALIMENTACIÓN

FONDO ESPAÑOL DE
GARANTÍA AGRARIA O.A.

VALORES MEDIOS REGIONALES DE LOS DERECHOS DE PAGO BÁSICO EN LA CAMPAÑA 2022

Región 3.2

T. cultivo permanente

5001	EGEA DE LOS CABALLEROS
5002	BORJA
5003	CALATAYUD
5004	LA ALMUNIA DE DOÑA GODINA
3107	RIBERA BAJA
504	GREDOS
2402	LA MONTAÑA DE LUNA
2403	LA MONTAÑA DE RIAÑO
2404	LA CABRERA
2405	ASTORGA
2406	TIERRAS DE LEON
2407	LA BAÑEZA
2410	SAHAGUN
3405	GUARDO
3707	CIUDAD RODRIGO
4901	SANABRIA
4903	ALISTE
3106	RIBERA ALTA ARAGON

Región 3.3

Tierra pasto permanente

404	RIO NACIMIENTO
405	CAMPO TABERNAS
3307	OVIEDO
3309	LLANES
701	IBIZA
702	MALLORCA
703	MENORCA
3913	LIEBANA-TUDANCA-CUABERNIGA
3914	PAS-IGUÑA
3916	REINOSA
2603	RIOJA MEDIA
2605	RIOJA BAJA



GOBIERNO
DE ESPAÑA

MINISTERIO
DE AGRICULTURA, PESCA
Y ALIMENTACIÓN

SECRETARÍA GENERAL DE
AGRICULTURA Y
ALIMENTACIÓN

FONDO ESPAÑOL DE
GARANTÍA AGRARIA O.A.

VALORES MEDIOS REGIONALES DE LOS DERECHOS DE PAGO BÁSICO EN LA CAMPAÑA 2022

Región 4.1

Tierra cultivo seco				Tierra cultivo regadío					
1805	IZNALLOZ	4501	TALAVERA	4905	SAYAGO	1206	LA PLANA		
1807	ALHAMA	4502	TORRIJOS	4906	DUERO BAJO	1207	PALANCIA	3303	CANGAS DE NARCEA
401	LOS VELEZ	4503	SAGRA-TOLEDO	3001	NORDESTE	4601	RINCON DE ADEMUZ	4201	PINARES
2302	EL CONDADO	4504	LA JARA	3002	NOROESTE	4602	ALTO TURIA	2606	SIERRA RIOJA BAJA
2303	SIERRA DE SEGURA	4507	LA MANCHA	3003	CENTRO	4603	CAMPOS DE LIRIA		
2307	MAGINA	903	DEMANDA	3004	RIO SEGURA	4604	REQUENA-UTIEL		
4404	SERRANIA DE ALBARRACIN	904	LA RIBERA	3005	SUROESTE Y VALLE GUADALENTIN	4605	HOYA DE BUÑOL		
3303	CANGAS DE NARCEA	907	PARAMOS	3006	CAMPO DE CARTAGENA	4606	SAGUNTO		
201	MANCHA	3402	CAMPOS	2603	RIOJA MEDIA	4607	HUERTA DE VALENCIA		
202	MANCHUELA	3403	SALDAÑA-VALDAVIA	2605	RIOJA BAJA	4608	RIBERAS DEL JUCAR		
1302	CAMPO DE CALATRAVA	3404	BOEDO-OJEDA	2606	SIERRA RIOJA BAJA	4609	GANDIA		
1303	MANCHA	3406	CERVERA	301	VINALOPO	4610	VALLE DE AYORA		
1601	ALCARRIA	3407	AGUILAR	302	MONTAÑA	4611	ENGUERA Y LA CANAL		
1603	SERRANIA MEDIA	4201	PINARES	303	MARQUESADO	4612	LA COSTERA DE JATIVA		
1606	MANCHA BAJA	4203	BURGO DE OSMA	304	CENTRAL	4613	VALLES DE ALBAIDA		
1607	MANCHA ALTA	4204	SORIA	305	MERIDIONAL	2806	VEGAS		
1901	CAMPIÑA	4701	TIERRA DE CAMPOS	1201	ALTO MAESTRAZGO	2803	AREA METROP. MADRID		
1902	SIERRA	4702	CENTRO	1202	BAJO MAESTRAZGO	2804	CAMPIÑA		
1903	ALCARRIA ALTA	4703	SUR	1203	LLANOS CENTRALES	2805	SUROCCIDENTAL		
1904	MOLINA DE ARAGON	4704	SURESTE	1204	PEÑAGOLOSA				
1905	ALCARRIA BAJA	4904	CAMPOS-PAN	1205	LITORAL NORTE				



GOBIERNO
DE ESPAÑA

MINISTERIO
DE AGRICULTURA, PESCA
Y ALIMENTACIÓN

SECRETARÍA GENERAL DE
AGRICULTURA Y
ALIMENTACIÓN

FONDO ESPAÑOL DE
GARANTÍA AGRARIA O.A.

VALORES MEDIOS REGIONALES DE LOS DERECHOS DE PAGO BÁSICO EN LA CAMPAÑA 2022

Región 4.2			
T. cultivo permanente			
401	LOS VELEZ	903	DEMANDA
407	CAMPO DALIAS	907	PARAMOS
2201	JACETANIA	3402	CAMPOS
2202	SOBRARBE	3403	SALDAÑA-VALDAVIA
2203	RIBARGORZA	3404	BOEDO-OJEDA
2204	HOYA DE HUESCA	3406	CERVERA
2205	SOMONTANO	3407	AGUILAR
2206	MONEGROS	4201	PINARES
2207	LA LITERA	4204	SORIA
2208	BAJO CINCA	4701	TIERRA DE CAMPOS
206	HELLIN	4904	CAMPOS-PAN
702	MALLORCA	4905	SAYAGO
204	CENTRO	3001	NORDESTE
205	ALMANSA	3002	NOROESTE
206	SIERRA SEGURA	3003	CENTRO
		2606	SIERRA RIOJA BAJA

Región 5.1		
Tierra cultivo secano		Tierra cultivo regadío
404	RIO NACIMIENTO	3705 FUENTE DE SAN ESTEBAN
1801	DE LA VEGA	3706 ALBA DE TORMES
1806	MONTEFRIO	4001 CUELLAR
4104	LAS MARISMAS	4002 SEPULVEDA
2204	HOYA DE HUESCA	4003 SEGOVIA
2205	SOMONTANO	4202 TIERRAS ALTAS Y VALLE DEL TERA
2207	LA LITERA	4205 CAMPO DE GOMARA
5001	EGEA DE LOS CABALLEROS	4206 ALMAZAN
5002	BORJA	4207 ARCOS DE JALON
703	MENORCA	602 MERIDA
1602	SERRANIA ALTA	603 DON BENITO
1604	SERRANIA BAJA	606 BADAJOZ
1605	MANCHUELA	607 ALMENDRALEJO
501	AREVALO-MADRIGAL	608 CASTUERA
502	AVILA	609 OLIVENZA
503	BARCO AVILA-PIEDRAHITA	610 JEREZ DE LOS CABALLEROS
505	VALLE BAJO ALBERCHE	611 LLERENA
905	ARLANZA	612 AZUAGA
906	PISUERGA	1007 JARAIZ DE LA VERA
908	ARLANZON	1009 HERVAS
3401	EL CERRATO	
3702	LEDESMA	
3703	SALAMANCA	
3704	PEÑARANDA DE BRACAMONTE	



GOBIERNO DE ESPAÑA

MINISTERIO DE AGRICULTURA, PESCA Y ALIMENTACIÓN

SECRETARÍA GENERAL DE AGRICULTURA Y ALIMENTACIÓN

FONDO ESPAÑOL DE GARANTÍA AGRARIA O.A.

VALORES MEDIOS REGIONALES DE LOS DERECHOS DE PAGO BÁSICO EN LA CAMPAÑA 2022

Región 5.2

T. cultivo permanente

402	ALTO ALMANZORA	908	ARLANZON
1804	HUESCAR	3401	EL CERRATO
4401	CUENCA DEL JILOCA	3701	VITIGUDINO
4402	SERRANIA DE MONTALBAN	3702	LEDESMA
4403	BAJO ARAGON	3703	SALAMANCA
4404	SERRANIA DE ALBARRACIN	3704	PEÑARANDA DE BRACAMONTE
4405	HOYA DE TERUEL	3705	FUENTE DE SAN ESTEBAN
4406	MAESTRAZGO	3706	ALBA DE TORMES
5005	ZARAGOZA	4003	SEGOVIA
5006	DAROCA	4202	TIERRAS ALTAS Y VALLE DEL TERA
5007	CASPE	4205	CAMPO DE GOMARA
701	IBIZA	4206	ALMAZAN
703	MENORCA	4207	ARCOS DE JALON
1601	ALCARRIA		
1602	SERRANIA ALTA		
1603	SERRANIA MEDIA		
1604	SERRANIA BAJA		
1901	CAMPIÑA		
1902	SIERRA		
1903	ALCARRIA ALTA		
1904	MOLINA DE ARAGON		
1905	ALCARRIA BAJA		
501	AREVALO-MADRIGAL		
502	AVILA		
503	BARCO AVILA-PIEDRAHITA		
906	PISUERGA		

Región 5.3

Tierra pasto permanente

3915	ASON		
801	BERGADA	2508	SEGARRA
802	BAGES	2509	SEGRIA
803	OSONA	2510	GARRIGAS
804	MOYANES	4301	TERRA-ALTA
805	PENEDÉS	4302	RIBERA DE EBRO
806	ANOIA	4303	BAJO EBRO
807	MARESME	4304	PRIORATO-PRADES
808	VALLES ORIENTAL	4305	CONCA DE BARBERA
809	VALLES OCCIDENTAL	4306	SEGARRA
810	BAJO LLOBREGAT	4307	CAMPO DE TARRAGONA
1701	CERDEÑA	4308	BAJO PENEDES
1702	RIPOLLES	3201	ORENSE
1703	GARROTXA	3202	EL BARCO DE VALDEORRAS
1704	ALTO AMPURDAN	3203	VERIN
1705	BAJO AMPURDAN	3602	LITORAL
1706	GIRONES	3603	INTERIOR
1707	LA SELVA	3604	MIÑO
2501	VALLE DE ARAN	3101	NORD OCCIDENTAL
2502	PALLARS-RIBAGORZA	3102	PIRINEOS
2503	ALTO URGEL	3103	CUENCA PAMPLONA
2504	CONCA	3104	TIERRA ESTELLA
2505	SOLSONES	3105	NAVARRA MEDIA
2506	NOGUERA	3106	RIBERA ALTA ARAGON
2507	URGEL	3107	RIBERA BAJA
3303	CANGAS DEL NARCEA	102	ESTRIBACIONES GORBEA
3304	GRADO	1807	ALHAMA
101	CANTABRICA		



Región 6.1

Tierra cultivo seco		Tierra cultivo regadío	
403	BAJO ALMANZORA	805	PENEDÉS
408	CAMPO NIJAR Y BAJO ANDARAX	806	ANOIA
1105	CAMPO DE GIBRALTAR	810	BAJO LLOBREGAT
1401	PEDROCHES	1701	CERDEÑA
2104	COSTA	1702	RIPOLLES
2106	CONDADO LITORAL	1705	BAJO AMPURDAN
2309	SIERRA SUR	2503	ALTO URGEL
4101	LA SIERRA NORTE	2504	CONCA
2201	JACETANIA	2505	SOLSONES
2202	SOBRARBE	2506	NOGUERA
2203	RIBARGORZA	2507	URGEL
5003	CALATAYUD	2508	SEGARRA
5004	LA ALMUNIA DE DOÑA GODINA	2509	SEGRIA
5005	ZARAGOZA	2510	GARRIGAS
5006	DAROCA	4302	RIBERA DE EBRO
5007	CASPE	4305	CONCA DE BARBERA
4505	MONTES DE NAVAHERMOSA	4306	SEGARRA
		4308	BAJO PENEDES
		2604	SIERRA RIOJA MEDIA
		403	BAJO ALMANZORA
		1809	LAS ALPUJARRAS
		2104	COSTA
		2103	ANDEVALO ORIENTAL
		2106	CONDADO LITORAL
		907	PARAMOS
		3405	GUARDO
		3406	CERVERA
		3407	AGUILAR
		805	PENEDÉS
		806	ANOIA
		1702	RIPOLLES
		4301	TERRA-ALTA
		4302	RIBERA DE EBRO
		4305	CONCA DE BARBERA
		4306	SEGARRA
		4308	BAJO PENEDES



GOBIERNO
DE ESPAÑA

MINISTERIO
DE AGRICULTURA, PESCA
Y ALIMENTACIÓN

SECRETARÍA GENERAL DE
AGRICULTURA Y
ALIMENTACIÓN

FONDO ESPAÑOL DE
GARANTÍA AGRARIA O.A.

VALORES MEDIOS REGIONALES DE LOS DERECHOS DE PAGO BÁSICO EN LA CAMPAÑA 2022

Región 6.2

Tierra cultivo permanente

1401	PEDROCHES	2802	GUADARRAMA
1802	GUADIX	2803	AREA METROP. MADRID
4501	TALavera	2804	CAMPIÑA
4502	TORRIJOS	2805	SUR OCCIDENTAL
806	ANOIA	2806	VEGAS
810	BAJO LLOBREGAT	2604	SIERRA RIOJA MEDIA
1701	CERDEÑA	302	MONTAÑA
1702	RIPOLLES	303	MARQUESADO
1705	BAJO AMPURDAN	1201	ALTO MAESTRAZGO
2503	ALTO URGEL	1203	LLANOS CENTRALES
2504	CONCA	1204	PEÑAGOLOSA
2505	SOLSONES	1207	PALANCIA
2506	NOGUERA	4601	RINCON DE ADEMUZ
2508	SEGARRA	4602	ALTO TURIA
2509	SEGRIA	4604	REQUENA-UTIEL
4301	TERRA-ALTA	4605	HOYA DE BUÑOL
4302	RIBERA DE EBRO	4610	VALLE DE AYORA
4306	SEGARRA	4613	VALLES DE ALBAIDA
2801	LOZOYA SOMOSIERRA		

Región 6.3

Tierra pasto permanente

403	BAJO ALMANZORA
2201	JACETANIA
2202	SOBRARBE
2203	RIBARGORZA
2204	HOYA DE HUESCA
2205	SOMONTANO
2206	MONEGROS
2207	LA LITERA
2208	BAJO CINCA
4401	CUENCA DEL JILOCA
4402	SERRANIA DE MONTALBAN
4403	BAJO ARAGON
4404	SERRANIA DE ALBARRACIN
4405	HOYA DE TERUEL
4406	MAESTRAZGO
5001	EGEA DE LOS CABALLEROS
5002	BORJA
5003	CALATAYUD
5004	LA ALMUNIA DE DOÑA GODINA
5005	ZARAGOZA
5006	DAROCA
5007	CASPE
3306	GIJON
3912	SUBCOSTERA



GOBIERNO
DE ESPAÑA

MINISTERIO
DE AGRICULTURA, PESCA
Y ALIMENTACIÓN

SECRETARÍA GENERAL DE
AGRICULTURA Y
ALIMENTACIÓN

FONDO ESPAÑOL DE
GARANTÍA AGRARIA O.A.

VALORES MEDIOS REGIONALES DE LOS DERECHOS DE PAGO BÁSICO EN LA CAMPAÑA 2022

Región 7.1

Tierra cultivo secano		Tierra cultivo regadío	
2306	CAMPIÑA DEL SUR	1803	BAZA
2308	SIERRA DE CAZORLA	2101	SIERRA
3304	GRADO	3304	GRADO
3306	GIJON	3306	GIJON
3307	OVIEDO	3307	OVIEDO
3309	LLANES	3309	LLANES
3913	LIEBANA-TUDANCA-CUABERNIGA	3913	LIEBANA-TUDANCA-CUABERNIGA
3914	PAS-IGUÑA	3914	PAS-IGUÑA
3916	REINOSA	3916	REINOSA
506	VALLE DEL TIETAR	901	MERINDADES
901	MERINDADES	2704	MONTAÑA
2704	MONTAÑA	3001	NORDESTE
3104	TIERRA ESTELLA	2602	SIERRA RIOJA ALTA
3105	NAVARRA MEDIA		
2602	SIERRA RIOJA ALTA		

Región 7.2

Tierra cultivo permanente			
405	CAMPO TABERNAS	203	SIERRA ALCARAZ
1808	LA COSTA	1302	CAMPO DE CALATRAVA
201	MANCHA	1303	MANCHA
202	MANCHUELA	1306	CAMPO DE MONTIEL
		1605	MANCHUELA
		1607	MANCHA ALTA
		901	MERINDADES
		2602	SIERRA RIOJA ALTA
		3005	SUROESTE Y VALLE GUADALENTIN
		3104	TIERRA ESTELLA
		3105	NAVARRA MEDIA



GOBIERNO
DE ESPAÑA

MINISTERIO
DE AGRICULTURA, PESCA
Y ALIMENTACIÓN

SECRETARÍA GENERAL DE
AGRICULTURA Y
ALIMENTACIÓN

FONDO ESPAÑOL DE
GARANTÍA AGRARIA O.A.

VALORES MEDIOS REGIONALES DE LOS DERECHOS DE PAGO BÁSICO EN LA CAMPAÑA 2022

Región 7.3

Tierra pasto permanente

3301	VEGADEO
1501	SEPTENTRIONAL
1502	OCCIDENTAL
1503	INTERIOR
2701	COSTA
2702	TERRA CHA
2703	CENTRAL
2704	MONTAÑA
2705	SUR
3601	MONTAÑA
4801	VIZCAYA

Región 8.1

Tierra cultivo secano

Tierra cultivo regadío

1406	PENIBETICA	1806	MONTEFRIO
702	MALLORCA	1810	VALLE DE LECRIN
902	BUREBA-EBRO	4406	MAESTRAZGO
801	BERGADA	801	BERGADA
802	BAGES	802	BAGES
804	MOYANES	804	MOYANES
809	VALLES OCCIDENTAL	809	VALLES OCCIDENTAL
1703	GARROTXA	1701	CERDEÑA
1704	ALTO AMPURDAN	2508	SEGARRA
1707	LA SELVA	4304	PRIORATO-PRADES
3201	ORENSE	4307	CAMPO DE TARRAGONA
3202	EL BARCO DE VALDEORRAS	3201	ORENSE
3203	VERIN	3202	EL BARCO DE VALDEORRAS
102	ESTRIBACIONES GORBEA	3203	VERIN
103	VALLES ALAVESSES	106	RIOJA ALAVESA
104	LLANADA ALAVESA		
105	MONTAÑA ALAVESA		
106	RIOJA ALAVESA		
2601	RIOJA ALTA		



GOBIERNO
DE ESPAÑA

MINISTERIO
DE AGRICULTURA, PESCA
Y ALIMENTACIÓN

SECRETARÍA GENERAL DE
AGRICULTURA Y
ALIMENTACIÓN

FONDO ESPAÑOL DE
GARANTÍA AGRARIA O.A.

VALORES MEDIOS REGIONALES DE LOS DERECHOS DE PAGO BÁSICO EN LA CAMPAÑA 2022

Región 8.2

Tierra cultivo permanente

404	RIO NACIMIENTO	1703	GARROTXA	1004	VALENCIA DE ALCANTARA
1803	BAZA	1707	LA SELVA	1005	LOGROSAN
1807	ALHAMA	2510	GARRIGAS	1006	NAVALMORAL DE LA MATA
1809	LAS ALPUJARRAS	4304	PRIORATO-PRADES	1007	JARAIZ DE LA VERA
2903	CENTRO-SUR O GUADALORCE	4307	CAMPO DE TARRAGONA	1008	PLASENCIA
4101	LA SIERRA NORTE	601	ALBURQUERQUE	1009	HERVAS
1301	MONTES NORTE	602	MERIDA	1010	CORIA
1304	MONTES SUR	603	DON BENITO	102	ESTRIBACIONES GORBEA
1305	PASTOS	604	PUEBLA ALCOCER	103	VALLES ALAVESES
1606	MANCHA BAJA	605	HERRERA DUQUE	104	LLANADA ALAVESA
4503	SAGRA-TOLEDO	606	BADAJOS	105	MONTAÑA ALAVESA
4504	LA JARA	607	ALMENDRALEJO	803	OSONA
4505	MONTES DE NAVAHERMOSA	608	CASTUERA	807	MARESME
4506	MONTE DE LOS YEBENES	609	OLIVENZA	808	VALLES ORIENTAL
4507	LA MANCHA	610	JEREZ DE LOS CABALLEROS	1706	GIRONES
902	BUREBA-EBRO	611	LLERENA		
801	BERGADA	612	AZUAGA		
802	BAGES	1001	CACERES		
804	MOYANES	1002	TRUJILLO		
809	VALLES OCCIDENTAL	1003	BROZAS		

Región 8.3

Tierra pasto permanente

3302	LUARCA
106	RIOJA ALAVESA
2001	GUIPUZCOA



GOBIERNO
DE ESPAÑA

MINISTERIO
DE AGRICULTURA, PESCA
Y ALIMENTACIÓN

SECRETARÍA GENERAL DE
AGRICULTURA Y
ALIMENTACIÓN

FONDO ESPAÑOL DE
GARANTÍA AGRARIA O.A.

VALORES MEDIOS REGIONALES DE LOS DERECHOS DE PAGO BÁSICO EN LA CAMPAÑA 2022

Región 9.1

Tierra cultivo seco		Tierra cultivo regadío			
1103	SIERRA DE CADIZ	1802	GUADIX	302	MONTAÑA
1104	DE LA JANDA	3301	VEGADEO	303	MARQUESADO
2105	CONDADO CAMPIÑA	1301	MONTES NORTE	304	CENTRAL
2304	CAMPIÑA DEL NORTE	1303	MANCHA	305	MERIDIONAL
2305	LA LOMA	1304	MONTES SUR	1201	ALTO MAESTRAZGO
2902	SERRANIA DE RONDA	1305	PASTOS	1202	BAJO MAESTRAZGO
2903	CENTRO-SUR O GUADALORCE	1601	ALCARRIA	1203	LLANOS CENTRALES
4102	LA VEGA	1603	SERRANIA MEDIA	1204	PEÑAGOLOSA
4105	LA CAMPIÑA	1604	SERRANIA BAJA	1205	LITORAL NORTE
4106	LA SIERRA SUR	1605	MANCHUELA	1206	LA PLANA
3301	VEGADEO	1606	MANCHA BAJA	4601	RINCON DE ADEMUZ
3102	PIRINEOS	1607	MANCHA ALTA	4602	ALTO TURIA
3103	CUENCA PAMPLONA	1904	MOLINA DE ARAGON	4603	CAMPOS DE LIRIA
		1905	ALCARRIA BAJA	4604	REQUENA-UTIEL
		2803	AREA METROP. MADRID	4605	HOYA DE BUÑOL
		2804	CAMPIÑA	4606	SAGUNTO
		2805	SUR OCCIDENTAL	4609	GANDIA
		3102	PIRINEOS	4610	VALLE DE AYORA
		3103	CUENCA PAMPLONA	4611	ENGUERA Y LA CANAL
		2603	RIOJA MEDIA	4612	LA COSTERA DE JATIVA
		301	VINALOPO	4613	VALLES DE ALBAIDA



GOBIERNO
DE ESPAÑA

MINISTERIO
DE AGRICULTURA, PESCA
Y ALIMENTACIÓN

SECRETARÍA GENERAL DE
AGRICULTURA Y
ALIMENTACIÓN

FONDO ESPAÑOL DE
GARANTÍA AGRARIA O.A.

VALORES MEDIOS REGIONALES DE LOS DERECHOS DE PAGO BÁSICO EN LA CAMPAÑA 2022

Región 9.2	
Tierra cultivo permanente	
406	ALTO ANDARAX
2102	ANDEVALO OCCIDENTAL
2105	CONDADO CAMPIÑA
2106	CONDADO LITORAL
4102	LA VEGA
1104	DE LA JANDA
505	VALLE BAJO ALBERCHE
3708	LA SIERRA
3102	PIRINEOS
3103	CUENCA PAMPLONA
2104	COSTA

Región 10.1			
Tierra cultivo secano		Tierra cultivo regadío	
1101	CAMPIÑA DE CADIZ	405	CAMPO TABERNAS
2901	NORTE O ANTEQUERA	1805	IZNALLOZ
		2303	SIERRA DE SEGURA
		2201	JACETANIA
		2202	SOBRARBE
		2203	RIBARGORZA
		4401	CUENCA DEL JILOCA
		4402	SERRANIA DE MONTALBAN



GOBIERNO
DE ESPAÑA

MINISTERIO
DE AGRICULTURA, PESCA
Y ALIMENTACIÓN

SECRETARÍA GENERAL DE
AGRICULTURA Y
ALIMENTACIÓN

FONDO ESPAÑOL DE
GARANTÍA AGRARIA O.A.

VALORES MEDIOS REGIONALES DE LOS DERECHOS DE PAGO BÁSICO EN LA CAMPAÑA 2022

Región 10.2	
T. cultivo permanente	
1105	CAMPO DE GIBRALTAR
2103	ANDEVALO ORIENTAL
4104	LAS MARISMAS
4105	LA CAMPIÑA
3004	RIO SEGURA
3006	CAMPO DE CARTAGENA
301	VINALOPO
304	CENTRAL
305	MERIDIONAL
1202	BAJO MAESTRAZGO
1205	LITORAL NORTE
1206	LA PLANA
4603	CAMPOS DE LIRIA
4606	SAGUNTO
4607	HUERTA DE VALENCIA
4608	RIBERAS DEL JUCAR
4609	GANDIA
4611	ENGUERA Y LA CANAL
4612	LA COSTERA DE JATIVA
1101	CAMPIÑA DE CADIZ

Región 11.1			
Tierra cultivo secano		Tierra cultivo regadío	
1102	COSTA NOROESTE DE CADIZ	1807	ALHAMA
407	CAMPO DALIAS	4403	BAJO ARAGON
1405	CAMPIÑA ALTA	4404	SERRANIA DE ALBARRACIN
1808	LA COSTA	4405	HOYA DE TERUEL
2904	VELEZ MALAGA	201	MANCHA
4103	EL ALJARAFE	202	MANCHUELA
4107	DE ESTEPA	203	SIERRA ALCARAZ
		204	CENTRO
		205	ALMANSA
		206	SIERRA SEGURA
		207	HELLIN
		1302	CAMPO DE CALATRAVA
		4504	LA JARA
		4505	MONTES DE NAVAHERMOSA
		4506	MONTE DE LOS YEBENES
		4507	LA MANCHA
		3105	NAVARRA MEDIA
		2601	RIOJA ALTA



GOBIERNO
DE ESPAÑA

MINISTERIO
DE AGRICULTURA, PESCA
Y ALIMENTACIÓN

SECRETARÍA GENERAL DE
AGRICULTURA Y
ALIMENTACIÓN

FONDO ESPAÑOL DE
GARANTÍA AGRARIA O.A.

VALORES MEDIOS REGIONALES DE LOS DERECHOS DE PAGO BÁSICO EN LA CAMPAÑA 2022

Región 11.2

T. cultivo permanente

403 BAJO ALMANZORA

1810 VALLE DE LECRIN

2902 SERRANIA DE RONDA

1102 COSTA NOROESTE DE CADIZ

Región 11.3

T. pasto permanente

1808 LA COSTA

3911 COSTERA

2904 VELEZ MALAGA

Región 12.1

Tierra cultivo secano

1403 CAMPIÑA BAJA

2702 TERRA CHA

2703 CENTRAL

2705 SUR

1404 LAS COLONIAS

Tierra cultivo regadío

402 ALTO ALMANZORA

1804 HUESCAR

2102 ANDEVALO OCCIDENTAL

701 IBIZA

702 MALLORCA

502 AVILA

902 BUREBA-EBRO

903 DEMANDA

904 LA RIBERA

905 ARLANZA

906 PISUERGA

908 ARLANZON

2405 ASTORGA

2407 LA BAÑEZA

2410 SAHAGUN

3401 EL CERRATO

3402 CAMPOS

3404 BOEDO-OJEDA

3702 LEDESMA

3705 FUENTE DE SAN ESTEBAN

3707 CIUDAD RODRIGO

4203 BURGO DE OSMA

4204 SORIA

4205 CAMPO DE GOMARA

4206 ALMAZAN

4207 ARCOS DE JALON

4701 TIERRA DE CAMPOS

4702 CENTRO

4704 SURESTE

4903 ALISTE

4905 SAYAGO

2702 TERRA CHA

2703 CENTRAL

2705 SUR

3003 CENTRO

3004 RIO SEGURA

3005 SUROESTE Y VALLE GUADALENTIN

3006 CAMPO DE CARTAGENA



Región 12.2

T. cultivo permanente

408	CAMPO NIJAR Y BAJO ANDARAX
1103	SIERRA DE CADIZ
2401	BIERZO

Región 13.2

T. pasto permanente

1402	LA SIERRA
1404	LAS COLONIAS
4103	EL ALJARAFE
4106	LA SIERRA SUR
4303	BAJO EBRO
3101	NORD OCCIDENTAL

Región 13.1

Tierra cultivo secano

803	OSONA
807	MARESME
808	VALLES ORIENTAL
1706	GIRONES

Tierra cultivo regadío

401	LOS VELEZ
1306	CAMPO DE MONTIEL
4503	SAGRA-TOLEDO
2801	LOZOYA SOMOSIERRA
2806	VEGAS

Región 13.3

T. pasto permanente

3001	NORDESTE
3002	NOROESTE
3003	CENTRO
3004	RIO SEGURA
3005	SUROESTE Y VALLE GUADALENTIN
3006	CAMPO DE CARTAGENA

Región 14.1

Tierra cultivo secano

3302	LUARCA
3915	ASON
1501	SEPTENTRIONAL
1502	OCCIDENTAL
1503	INTERIOR
2701	COSTA
3601	MONTAÑA
3602	LITORAL
3603	INTERIOR
3604	MIÑO

Tierra cultivo regadío

2901	NORTE O ANTEQUERA		
2205	SOMONTANO	3601	MONTAÑA
5002	BORJA	3602	LITORAL
5003	CALATAYUD	3603	INTERIOR
3302	LUARCA	3604	MIÑO
3915	ASON	3106	RIBERA ALTA ARAGON
1501	SEPTENTRIONAL	2605	RIOJA BAJA
1502	OCCIDENTAL		
1503	INTERIOR		
2701	COSTA		



Región 15.1

Tierra cultivo seco		Tierra cultivo regadío	
2401	BIERZO	2903	CENTRO-SUR O GUADALORCE
3101	NORD OCCIDENTAL	2204	HOYA DE HUESCA
		2206	MONEGROS
		5004	LA ALMUNIA DE DOÑA GODINA
		501	AREVALO-MADRIGAL
		2401	BIERZO
		2406	TIERRAS DE LEON
		4001	CUELLAR
		4002	SEPULVEDA
		4003	SEGOVIA
		4703	SUR
		601	ALBURQUERQUE
		610	JEREZ DE LOS CABALLEROS
		611	LLERENA
		612	AZUAGA
		1001	CACERES
		1003	BROZAS
		1004	VALENCIA DE ALCANTARA
		3002	NOROESTE
		3101	NORD OCCIDENTAL
		3104	TIERRA ESTELLA

Región 16.1

Tierra cultivo regadío			
2207	LA LITERA	4502	TORRIJOS
2208	BAJO CINCA	2408	EL PARAMO
5006	DAROCA	2409	ESLA-CAMPOS
1602	SERRANIA ALTA	3403	SALDAÑA-VALDAVIA
1901	CAMPIÑA	3703	SALAMANCA
1902	SIERRA	3704	PEÑARANDA DE BRACAMONTE
1903	ALCARRIA ALTA	3706	ALBA DE TORMES
4501	TALAVERA		
		4902	BENAVENTE Y LOS VALLES
		4904	CAMPOS-PAN
		4906	DUERO BAJO
		3107	RIBERA BAJA



GOBIERNO
DE ESPAÑA

MINISTERIO
DE AGRICULTURA, PESCA
Y ALIMENTACIÓN

SECRETARÍA GENERAL DE
AGRICULTURA Y
ALIMENTACIÓN

FONDO ESPAÑOL DE
GARANTÍA AGRARIA O.A.

VALORES MEDIOS REGIONALES DE LOS DERECHOS DE PAGO BÁSICO EN LA CAMPAÑA 2022

Región 17.1

Tierra cultivo secano		Tierra cultivo regadío			
3912	SUBCOSTERA	404	RIO NACIMIENTO	2506	NOGUERA
		2308	SIERRA DE CAZORLA	2507	URGEL
		5001	EGEA DE LOS CABALLEROS	2509	SEGRIA
		5007	CASPE	2510	GARRIGAS
		3912	SUBCOSTERA	1006	NAVALMORAL DE LA MATA
		1704	ALTO AMPURDAN	1008	PLASENCIA
		1705	BAJO AMPURDAN	1009	HERVAS
		2502	PALLARS-RIBAGORZA	1010	CORIA
		2504	CONCA		

Región 18.1

Tierra cultivo regadío					
		2902	SERRANIA DE RONDA		
		5005	ZARAGOZA		

Región 17.2

T. cultivo permanente					
		1403	CAMPIÑA BAJA		
		1801	DE LA VEGA		
		2901	NORTE O ANTEQUERA		

Región 18.2

T. cultivo permanente					
		1805	IZNALLOZ		
		4107	DE ESTEPA		
		506	VALLE DEL TIETAR		



GOBIERNO
DE ESPAÑA

MINISTERIO
DE AGRICULTURA, PESCA
Y ALIMENTACIÓN

SECRETARÍA GENERAL DE
AGRICULTURA Y
ALIMENTACIÓN

FONDO ESPAÑOL DE
GARANTÍA AGRARIA O.A.

VALORES MEDIOS REGIONALES DE LOS DERECHOS DE PAGO BÁSICO EN LA CAMPAÑA 2022

Región 19.1			
Tierra cultivo seco		Tierra cultivo regadío	
3911	COSTERA	406	ALTO ANDARAX
		1401	PEDROCHES
		2302	EL CONDADO
		703	MENORCA
		3911	COSTERA

Región 19.2			
Tierra cultivo permanente			
1405	CAMPIÑA ALTA	2904	VELEZ MALAGA
1806	MONTEFRIO		
2302	EL CONDADO		
2303	SIERRA DE SEGURA		
2308	SIERRA DE CAZORLA		

Región 20.1							
Tierra cultivo seco		Tierra cultivo regadío					
101	CANTABRICA	1103	SIERRA DE CADIZ	808	VALLES ORIENTAL	104	LLANADA ALAVESA
2001	GUIPUZCOA	1105	CAMPO DE GIBRALTAR	810	BAJO LLOBREGAT	105	MONTAÑA ALAVESA
4801	VIZCAYA	1403	CAMPIÑA BAJA	1703	GARROTXA	2001	GUIPUZCOA
		1405	CAMPIÑA ALTA	1706	GIRONES	4801	VIZCAYA
		1406	PENIBETICA	1707	LA SELVA		
		4103	EL ALJARAFE	2503	ALTO URGEL		
		4106	LA SIERRA SUR	2505	SOLSONES		
		4107	DE ESTEPA	101	CANTABRICA		
		803	OSONA	102	ESTRIBACIONES GORBEA		
		807	MARESME	103	VALLES ALAVESSES		

Región 20.2	
T. cultivo permanente	
1406	PENIBETICA
2301	SIERRA MORENA
2304	CAMPIÑA DEL NORTE
2306	CAMPIÑA DEL SUR
2307	MAGINA
2309	SIERRA SUR



GOBIERNO
DE ESPAÑA

MINISTERIO
DE AGRICULTURA, PESCA
Y ALIMENTACIÓN

SECRETARÍA GENERAL DE
AGRICULTURA Y
ALIMENTACIÓN

FONDO ESPAÑOL DE
GARANTÍA AGRARIA O.A.

VALORES MEDIOS REGIONALES DE LOS DERECHOS DE PAGO BÁSICO EN LA CAMPAÑA 2022

Región 21.1

Tierra cultivo regadío

1104	DE LA JANDA	506	VALLE DEL TIETAR	607	ALMENDRALEJO	1207	PALANCIA
1402	LA SIERRA	602	MERIDA	608	CASTUERA	4607	HUERTA DE VALENCIA
2105	CONDADO CAMPIÑA	604	PUEBLA ALCOCER	609	OLIVENZA	4608	RIBERAS DEL JUCAR
2304	CAMPIÑA DEL NORTE	605	HERRERA DUQUE	1002	TRUJILLO	2305	LA LOMA
4101	LA SIERRA NORTE	606	BADAJOS	1005	LOGROSAN	2307	MAGINA
2309	SIERRA SUR	2306	CAMPIÑA DEL SUR				

Región 21.2

T. cultivo permanente

2305 LA LOMA

Región 22.1

Tierra cultivo regadío

407	CAMPO DALIAS	1808	LA COSTA	4105	LA CAMPIÑA
1101	CAMPIÑA DE CADIZ	2904	VELEZ MALAGA	603	DON BENITO
1404	LAS COLONIAS	4102	LA VEGA		
1801	DE LA VEGA	4104	LAS MARISMAS		

Región 23.1

Tierra cultivo regadío

408	CAMPO NIJAR Y BAJO ANDARAX	1102	COSTA NOROESTE DE CADIZ	2301	SIERRA MORENA
				4303	BAJO EBRO

Región 24.1

Tierra cultivo regadío

1007 JARAZ DE LA VERA



www.fega.gob.es



GOBIERNO
DE ESPAÑA

MINISTERIO
DE AGRICULTURA, PESCA
Y ALIMENTACIÓN

SECRETARÍA GENERAL DE
AGRICULTURA Y
ALIMENTACIÓN

FONDO ESPAÑOL DE
GARANTÍA AGRARIA O.A.